A saúde do Río Sarela

Realizar o esquema do treito

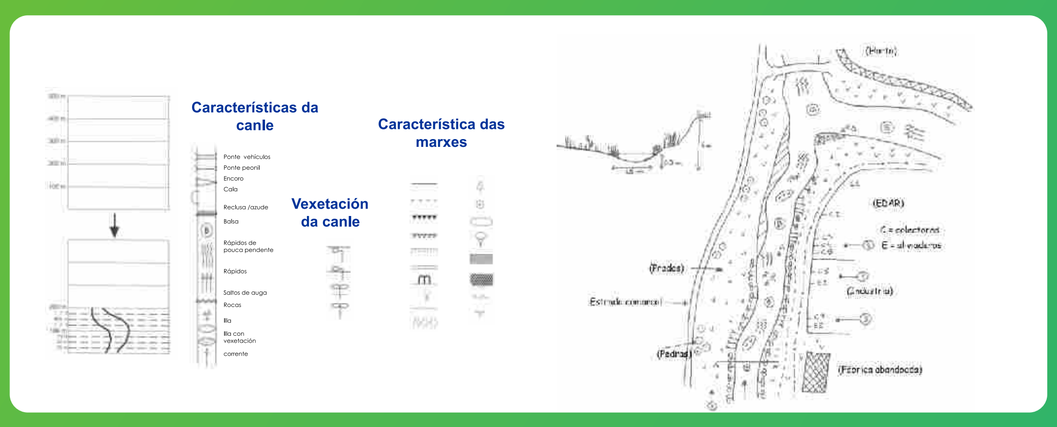

Descripción do treito de río

Temos que ir cubrindo a ficha de inspección básica:



- Presenza de auga
- Dimensións do treito
- Cor e cheiro da auga
- Apariencia da auga
- Marxes do río
- Usos do solo
- Restos patrimoniais
- Presenza de refugallo

As dimensións do río

4,93m

Para medir a anchura empregaremos unha cinta métrica, ou unha corda con sinais.

Para medir a profundidade empregaremos unha bara de madeira ou ferro marcadas, ou unha corda cunha pedra/peso nun extremo.

23 cm

Restos patrimoniais

Inspección de colectores

Nesta ficha indicaremos:

- A metereoloxía
- Material do colector
- Diámetro
- Cor do fluído
- Cheiro do fluído

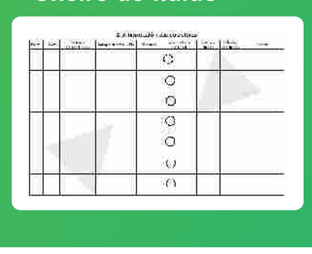

Estudo do ecosistema acuático

Nesta inspección realizarase:

- Descripción do ponto de mostraxe
- Características físico-químicas da auga
- A vida no río

Elección do ponto

- Ollo coa fondura!!, que non pase do xeonllo
- Coidado coa auga, verquidos, purín, ...
- Coidado coas crecidas etc
- Fácil acceso
- Area de 10 x 10
- Fluxo de auga

Descripción ponto mostraxe

- Anchura
- Profundidade
- Velocidade da auga
- Caudal
- Sombra sobre o río
- Substrato do fondo do río

Características físico-químicas

- Temperatura
- pH
- Nitratos/nitritos
- Transparencia

Anchura	4,93m
Profundidade	23 cm
Velocidade	2,7m/s
Temperatura	12ºC
Ph	6
Transparencia	4/4

A vida no Río

As plantas acuáticas

Os anfibios



Os macroinvertebrados

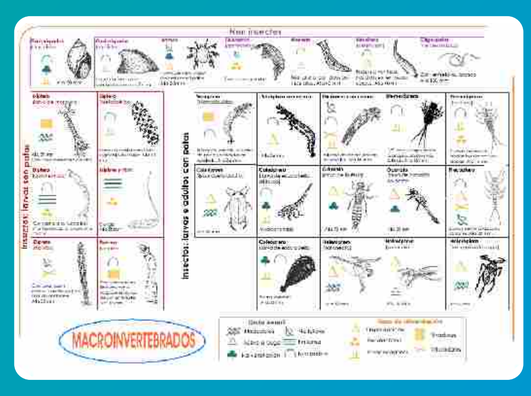

O río Sarela é un afluente do río Sar que é á súa vez afluente do Ulla o cal desemboca na Ría de Arousa. O Ulla xunto co Tambre, Lérez, Oitavén e Verdugo forman a conca hidrográfica das Rías Baixas.

é mala

Auga, auga por todas partes

WATER, WATER EVERYWHERE

COMENIUS 1.1 PROXECTOS ESCOLARES

St. Michaels. Reino Unido / Primary School nº53. Polonia / St Brigid's. Reino Unido / Grundschule Fehrbellin. Alemania / CEIP Pio XII. Galicia

CEIP PIO XII. SANTIAGO. GALICIA. ALUMNADO DE 6º DE EP